



SIVU DU CONFLENT

Assainissement Collectif : Conflent

Rapport annuel sur le Prix et la Qualité du Service public de l'assainissement collectif

Exercice 2021

Rapport annuel relatif au prix et à la qualité du service public de l'assainissement collectif pour l'exercice présenté conformément à l'article L2224 - 5 du code général des collectivités territoriales et au décret du 2 mai 2007.
Les informations sur fond bleu sont obligatoires au titre du décret.

Tout renseignement concernant la réglementation en vigueur, la définition et le calcul des différents indicateurs peut être obtenu sur le site www.services.eaufrance.fr, rubrique « l'Observatoire »

Si les informations pré-remplies ne sont pas correctes, veuillez contacter votre DDT

Table des matières

1.	Caractérisation technique du service	3
1.1.	Présentation du territoire desservi.....	3
1.2.	Mode de gestion du service	3
1.3.	Estimation de la population desservie (D201.0).....	4
1.4.	Nombre d'abonnés	5
1.5.	Volumes facturés	6
1.6.	Détail des imports et exports d'effluents	7
1.7.	Autorisations de déversements d'effluents industriels (D.202.0)	7
1.8.	Linéaire de réseaux de collecte (hors branchements) et/ou transfert.....	8
1.9.	Ouvrages d'épuration des eaux usées.....	9
1.10.	Quantités de boues issues des ouvrages d'épuration (D203.0).....	13
1.10.1.	Quantités de boues produites par les ouvrages d'épuration	13
1.10.2.	Quantités de boues évacuées des ouvrages d'épuration.....	13
2.	Tarifification de l'assainissement et recettes du service	14
2.1.	Modalités de tarification	14
2.2.	Facture d'assainissement type (D204.0).....	15
2.3.	Recettes.....	17
3.	Indicateurs de performance	18
3.1.	Taux de desserte par le réseau d'assainissement collectif (P201.1)	18
3.2.	Indice de connaissance et de gestion patrimoniale des réseaux	18
3.3.	Conformité de la collecte des effluents (P203.3).....	20
3.4.	Conformité des équipements des stations de traitement des eaux usées (P204.3)	20
3.5.	Conformité de la performance des ouvrages d'épuration (P205.3).....	21
3.6.	Taux de boues évacuées selon les filières conformes à la réglementation (P206.3).....	22
3.7.	Taux de débordement des effluents dans les locaux des usagers (P251.1).....	24
3.8.	Points noirs du réseau de collecte (P252.2)	24
3.9.	Taux moyen de renouvellement des réseaux de collecte (P253.2)	25
3.10.	Conformité des performances des équipements d'épuration (P254.3).....	26
3.11.	Indice de connaissance des rejets au milieu naturel (P255.3).....	27
3.12.	Durée d'extinction de la dette de la collectivité (P256.2)	27
3.13.	Taux d'impayés sur les factures de l'année précédente (P257.0)	28
3.14.	Taux de réclamations (P258.1)	29
4.	Financement des investissements.....	30
4.1.	Montants financiers.....	30
4.2.	Etat de la dette du service	30
4.3.	Amortissements	30
4.4.	Présentation des projets à l'étude en vue d'améliorer la qualité du service à l'utilisateur et les performances environnementales du service et montants prévisionnels des travaux	31
4.5.	Présentation des programmes pluriannuels de travaux adoptés par l'assemblée délibérante au cours du dernier exercice	31
5.	Actions de solidarité et de coopération décentralisée dans le domaine de l'eau.....	32
5.1.	Abandons de créance ou versements à un fonds de solidarité (P207.0)	32
5.2.	Opérations de coopération décentralisée (cf. L 1115-1-1 du CGCT)	32
6.	Tableau récapitulatif des indicateurs	33

1. Caractérisation technique du service

1.1. *Présentation du territoire desservi*



Le service est géré au niveau communal
 intercommunal

- Nom de la collectivité : SIVU DU CONFLENT
- Nom de l'entité de gestion: assainissement collectif : Conflent
- Caractéristiques (commune, EPCI et type, etc.) : Syndicat Mixte
- Compétences liées au service :

	Oui	Non
Collecte	<input checked="" type="checkbox"/>	<input type="checkbox"/>
Transport	<input checked="" type="checkbox"/>	<input type="checkbox"/>
Dépollution	<input checked="" type="checkbox"/>	<input type="checkbox"/>
Contrôle de raccordement	<input checked="" type="checkbox"/>	<input type="checkbox"/>
Elimination des boues produites	<input type="checkbox"/>	<input checked="" type="checkbox"/>
Et à la demande des propriétaires :		
Les travaux de mise en conformité de la partie privative du branchement	<input type="checkbox"/>	<input checked="" type="checkbox"/>
Les travaux de suppression ou d'obturation des fosses	<input type="checkbox"/>	<input checked="" type="checkbox"/>

- Territoire desservi (communes adhérentes au service, secteurs et hameaux desservis, etc.) : Campôme, Clara-Villerach, Codalet, Eus, Los Masos, Marquixanes, Molitg-les-Bains, Mosset, Prades, Taurinya
- Existence d'une CCSPL Oui Non
- Existence d'un zonage Oui, date d'approbation* : Non
- Existence d'un règlement de service Oui, date d'approbation* : 14/09/2017 Non

1.2. *Mode de gestion du service*



Le service est exploité en **Régie par Régie à autonomie financière**

* Approbation en assemblée délibérante

1.3. Estimation de la population desservie (D201.0)



Est ici considérée comme un habitant desservi toute personne – y compris les résidents saisonniers – domiciliée dans une zone où il existe à proximité une antenne du réseau public d'assainissement collectif sur laquelle elle est ou peut être raccordée.

Le service public d'assainissement collectif dessert 10 324 habitants au 31/12/2021 (10 324 au 31/12/2020).

1.4. Nombre d'abonnés



Les abonnés domestiques et assimilés sont ceux redevables à l'Agence de l'eau au titre de la pollution de l'eau d'origine domestique en application de l'article L213-10-3 du Code de l'environnement.

Le service public d'assainissement collectif dessert **4 723** abonnés au 31/12/2021 (4 795 au 31/12/2020).

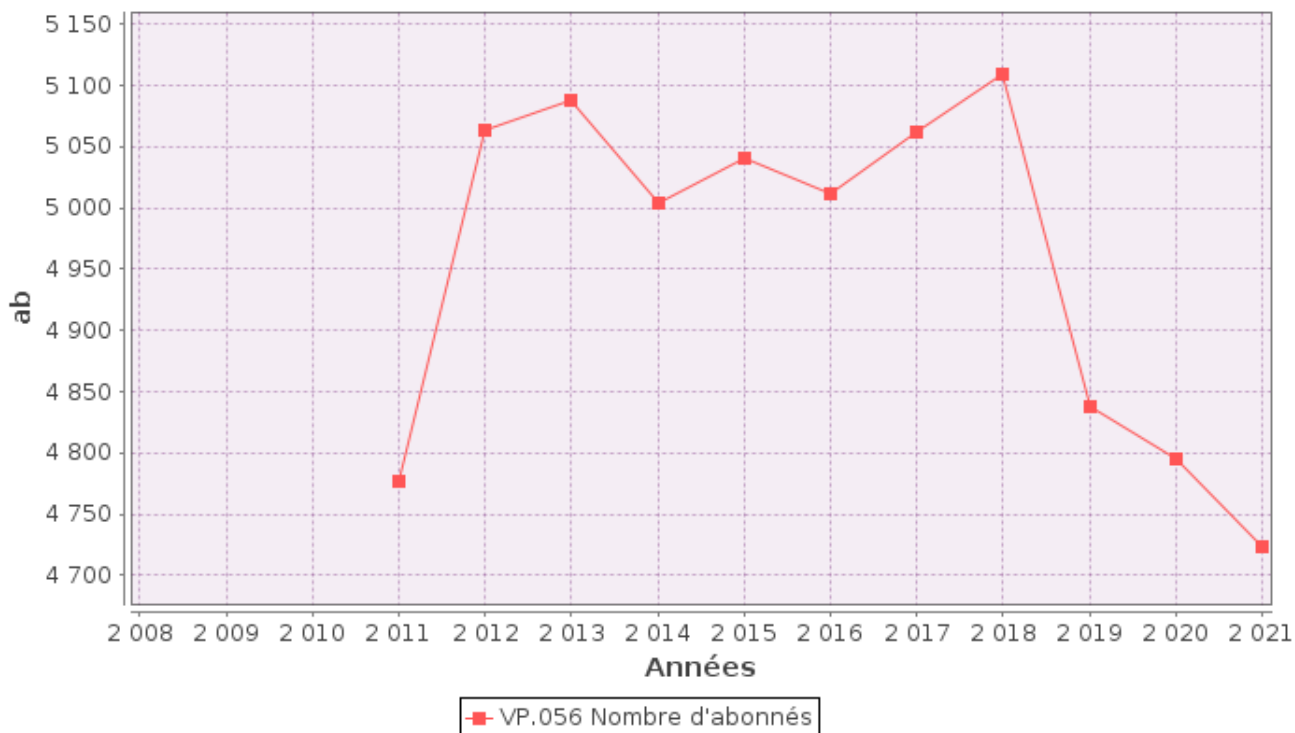
La répartition des abonnés par commune est la suivante

Commune	Nombre total d'abonnés 31/12/2020	Nombre d'abonnés domestiques au 31/12/2021	Nombre d'abonnés non domestiques au 31/12/2021	Nombre total d'abonnés au 31/12/2021	Variation en %
Campôme	122			123	
Clara-Villerach	156			139	
Codalet	188			195	
Eus	210			216	
Los Masos	370			391	
Marquixanes	299			289	
Molitg-les-Bains	211			200	
Mosset					
Prades	3013			2953	
Taurinya	226			217	
Total	4 795			4 723	-1,5%

Nombre d'abonnés potentiels déterminé à partir du document de zonage d'assainissement : 5 260.

La densité linéaire d'abonnés (nombre d'abonnés par km de réseau hors branchement est de 55,56 abonnés/km) au 31/12/2021. (56,41 abonnés/km au 31/12/2020).

Le nombre d'habitants par abonné (population desservie rapportée au nombre d'abonné) est de 2,19 habitants/abonné au 31/12/2021. (2,15 habitants/abonné au 31/12/2020).

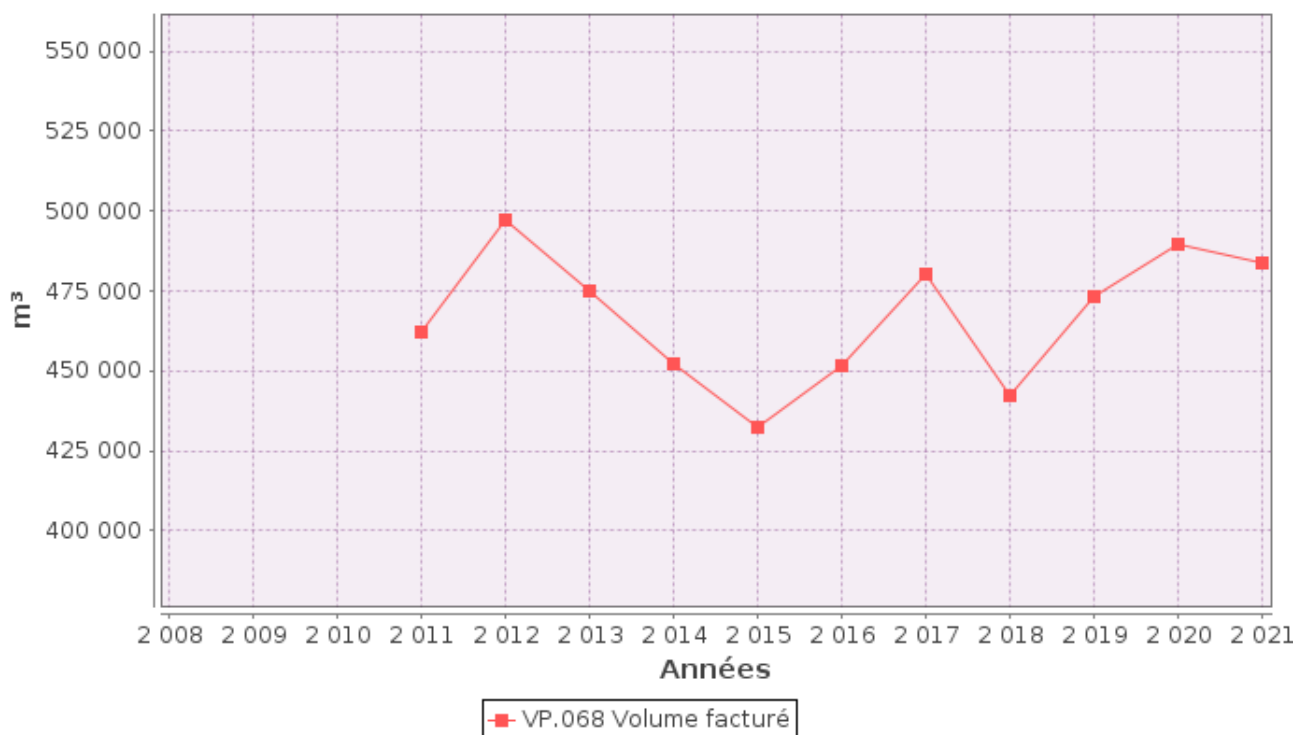


1.5. Volumes facturés



	Volumes facturés durant l'exercice 2020 en m ³	Volumes facturés durant l'exercice 2021 en m ³	Variation en %
Abonnés domestiques ⁽¹⁾	471 567 m ³	467 666 m ³	
Abonnés non domestiques	17 729 m ³	16 281 m ³	
Total des volumes facturés aux abonnés	489 296 m³	483 947 m³	-1,1%

(1) Les abonnés domestiques et assimilés sont ceux redevables à l'Agence de l'eau au titre de la pollution de l'eau d'origine domestique en application de l'article L213-10-3 du Code de l'environnement.



1.6. *Détail des imports et exports d'effluents*



Volumes exportés vers...	Volumes exportés durant l'exercice 2020 en m ³	Volumes exportés durant l'exercice 2021 en m ³	Variation en %
Total des volumes exportés			
Volumes importés depuis...	Volumes importés durant l'exercice 2020 en m ³	Volumes importés durant l'exercice 2021 en m ³	Variation en %
Ria	58 806 m ³	58 988 m ³	- 0.3 %
Catllar	43 724 m ³	49 599 m ³	+ 13.4 %
Mosset	9 684 m ³	9 580 m ³	- 1 %
Total des volumes importés	112 214 m ³	118 167 m ³	+ 5 %

1.7. *Autorisations de déversements d'effluents industriels (D.202.0)*



Le nombre d'arrêtés autorisant le déversement d'eaux usées non-domestiques signés par la collectivité responsable du service de collecte des eaux usées en application et conformément aux dispositions de l'article L1331-10 du Code de la santé publique est de **1** au 31/12/2021 (**1** au 31/12/2020).

1.8. Linéaire de réseaux de collecte (hors branchements) et/ou transfert



Le réseau de collecte et/ou transfert du service public d'assainissement collectif est constitué de :

- 0 km de réseau unitaire hors branchements,
- 85 km de réseau séparatif d'eaux usées hors branchements,

soit un linéaire de collecte total de 85 km (85 km au 31/12/2020).

1 ouvrages permettent la maîtrise des déversements d'effluents au milieu naturel par temps de pluie.

Type d'équipement (cf. annexe)	Localisation	Volume éventuel de stockage
Bassin d'orage	Station d'épuration de Prades	600 m3

Interventions réalisées sur les réseaux :

Débouchage branchement	Curage réseau	Casse réseau	Passage caméra	Vidange fosse
65	39	0	3	3

1.9. Ouvrages d'épuration des eaux usées



Le service gère 4 Stations de Traitement des Eaux Usées (STEU) qui assurent le traitement des eaux usées.

STEU N°1 : Station d'épuration MARQUIXANES

Code Sandre de la station : 060966103001

Caractéristiques générales													
Filière de traitement (cf. annexe)		Boue activée aération prolongée (très faible charge)											
Date de mise en service		01/01/2006											
Commune d'implantation		Marquixanes (66103)											
Lieu-dit													
Capacité nominale STEU en EH ⁽¹⁾		1140											
Nombre d'abonnés raccordés													
Nombre d'habitants raccordés													
Débit de référence journalier admissible en m ³ /j													
Prescriptions de rejet													
Soumise à		<input checked="" type="checkbox"/> Autorisation en date du ...		30/05/1990								<input type="checkbox"/> Déclaration en date du ...	
Milieu récepteur du rejet		Type de milieu récepteur		Eau douce de surface									
		Nom du milieu récepteur		la Tet									
Polluant autorisé		Concentration au point de rejet (mg/l)				et / ou				Rendement (%)			
DBO ₅		35				<input type="checkbox"/> et <input type="checkbox"/> ou				60			
DCO		200				<input type="checkbox"/> et <input type="checkbox"/> ou				60			
MES						<input type="checkbox"/> et <input type="checkbox"/> ou				50			
NGL						<input type="checkbox"/> et <input type="checkbox"/> ou							
NTK						<input type="checkbox"/> et <input type="checkbox"/> ou							
pH						<input type="checkbox"/> et <input type="checkbox"/> ou							
NH ₄ ⁺						<input type="checkbox"/> et <input type="checkbox"/> ou							
Pt						<input type="checkbox"/> et <input type="checkbox"/> ou							
Charges rejetées par l'ouvrage													
Date du bilan 24h	Conformité (Oui/Non)	Conformité du rejet en concentration et/ou en rendement selon arrêté											
		DBO ₅		DCO		MES		NGL		Pt			
		Conc mg/l	Rend %	Conc mg/l	Rend %	Conc mg/l	Rend %	Conc mg/l	Rend %	Conc mg/l	Rend %		
9 au 10/03/21	Oui	8	98	42.3	96.8	8.8	98.8	24.66	72.7	4.21	42.5		
3 au 4/08/21	Non	53	93	660	65	370	44	42.1	53	2.17	60		

⁽¹⁾ EH ou Equivalent-Habitant : unité de mesure de la capacité d'une filière d'épuration, basée sur le rejet journalier moyen théorique d'un abonné domestique

⁽²⁾ en tonnes de Matière Sèche (tMS)

STEU N°2 : Station d'épuration LOS MASOS
Code Sandre de la station : 060966104004

Caractéristiques générales											
Filière de traitement (cf. annexe)			Boue activée faible charge								
Date de mise en service			01/12/2014								
Commune d'implantation			Los Masos (66104)								
Lieu-dit											
Capacité nominale STEU en EH ⁽¹⁾			1236								
Nombre d'abonnés raccordés											
Nombre d'habitants raccordés											
Débit de référence journalier admissible en m ³ /j											
Prescriptions de rejet											
Soumise à		<input checked="" type="checkbox"/> Autorisation en date du ...			22/11/2010						
		<input type="checkbox"/> Déclaration en date du ...									
Milieu récepteur du rejet		Type de milieu récepteur			Eau douce de surface						
		Nom du milieu récepteur			_____						
Polluant autorisé		Concentration au point de rejet (mg/l)		et / ou				Rendement (%)			
DBO ₅		15		<input type="checkbox"/> et <input type="checkbox"/> ou							
DCO		60		<input type="checkbox"/> et <input type="checkbox"/> ou							
MES		35		<input type="checkbox"/> et <input type="checkbox"/> ou							
NGL				<input type="checkbox"/> et <input type="checkbox"/> ou							
NTK				<input type="checkbox"/> et <input type="checkbox"/> ou							
pH				<input type="checkbox"/> et <input type="checkbox"/> ou							
NH ₄ ⁺				<input type="checkbox"/> et <input type="checkbox"/> ou							
Pt				<input type="checkbox"/> et <input type="checkbox"/> ou							
Charges rejetées par l'ouvrage											
Date du bilan 24h	Conformité (Oui/Non)	Conformité du rejet en concentration et/ou en rendement selon arrêté									
		DBO ₅		DCO		MES		NGL		Pt	
		Conc mg/l	Rend %	Conc mg/l	Rend %	Conc mg/l	Rend %	Conc mg/l	Rend %	Conc mg/l	Rend %
2 au 3/03/21	Oui	6	99	32.6	97	6	99	3.1	96	3.49	57
3 au 4/08/21	Oui	2	99	25.5	93	6.6	98	3.57	95	7.19	/

STEU N°3 : Station d'épuration CAMPOME et MOLITG
Code Sandre de la station : 060966109001

Caractéristiques générales											
Filière de traitement (cf. annexe)			Boue activée aération prolongée (très faible charge)								
Date de mise en service			01/01/1985								
Commune d'implantation			Molitg-les-Bains (66109)								
Lieu-dit											
Capacité nominale STEU en EH ⁽¹⁾			1800								
Nombre d'abonnés raccordés											
Nombre d'habitants raccordés											
Débit de référence journalier admissible en m ³ /j											
Prescriptions de rejet											
Soumise à			<input type="checkbox"/> Autorisation en date du ... <input type="checkbox"/> Déclaration en date du ...								
Milieu récepteur du rejet			Type de milieu récepteur		Eau douce de surface						
			Nom du milieu récepteur		la Castellane						
Polluant autorisé		Concentration au point de rejet (mg/l)		et / ou				Rendement (%)			
DBO ₅		35		<input type="checkbox"/> et <input type="checkbox"/> ou				60			
DCO		200		<input type="checkbox"/> et <input type="checkbox"/> ou				60			
MES				<input type="checkbox"/> et <input type="checkbox"/> ou							
NGL				<input type="checkbox"/> et <input type="checkbox"/> ou							
NTK				<input type="checkbox"/> et <input type="checkbox"/> ou							
pH				<input type="checkbox"/> et <input type="checkbox"/> ou							
NH ₄ ⁺				<input type="checkbox"/> et <input type="checkbox"/> ou							
Pt				<input type="checkbox"/> et <input type="checkbox"/> ou							
Charges rejetées par l'ouvrage											
Date du bilan 24h	Conformité (Oui/Non)	Conformité du rejet en concentration et/ou en rendement selon arrêté									
		DBO ₅		DCO		MES		NGL		Pt	
		Conc mg/l	Rend %	Conc mg/l	Rend %	Conc mg/l	Rend %	Conc mg/l	Rend %	Conc mg/l	Rend %
9 au 10/03/21	Oui	2	98	19.5	94	5.6	97	24.2	55	3.84	4
15 au 16/06/21	Oui	9	95	30.6	94	8.1	97	3.89	91	2.35	51

STEU N°4 : Station d'épuration PRADES
Code Sandre de la station : 060966149003

Caractéristiques générales											
Filière de traitement (cf. annexe)			Boue activée aération prolongée (très faible charge)								
Date de mise en service			01/01/2011								
Commune d'implantation			Prades (66149)								
Lieu-dit											
Capacité nominale STEU en EH ⁽¹⁾			15000								
Nombre d'abonnés raccordés											
Nombre d'habitants raccordés											
Débit de référence journalier admissible en m ³ /j											
Prescriptions de rejet											
Soumise à		<input type="checkbox"/> Autorisation en date du ...		23/12/2008							
		<input type="checkbox"/> Déclaration en date du ...									
Milieu récepteur du rejet		Type de milieu récepteur		Eau douce de surface							
		Nom du milieu récepteur		La têt							
Polluant autorisé		Concentration au point de rejet (mg/l)				et / ou				Rendement (%)	
DBO ₅		15				<input checked="" type="checkbox"/> et <input type="checkbox"/> ou				70	
DCO		125				<input checked="" type="checkbox"/> et <input type="checkbox"/> ou				75	
MES		35				<input checked="" type="checkbox"/> et <input type="checkbox"/> ou				85	
NGL						<input type="checkbox"/> et <input type="checkbox"/> ou					
NTK		15				<input type="checkbox"/> et <input type="checkbox"/> ou				85	
pH		2				<input type="checkbox"/> et <input checked="" type="checkbox"/> ou				80	
NH ₄ ⁺						<input type="checkbox"/> et <input type="checkbox"/> ou					
Pt						<input type="checkbox"/> et <input type="checkbox"/> ou					
Charges rejetées par l'ouvrage											
Date du bilan 24h	Conformité (Oui/Non)	Conformité du rejet en concentration et/ou en rendement selon arrêté									
		DBO ₅		DCO		MES		NGL		Pt	
		Conc mg/l	Rend %	Conc mg/l	Rend %	Conc mg/l	Rend %	Conc mg/l	Rend %	Conc mg/l	Rend %
Auto annuelle	Oui	2.8	98	16.3	96	4.4	98	7.5	86	1.7	70

1.10. Quantités de boues issues des ouvrages d'épuration (D203.0)

1.10.1. Quantités de boues produites par les ouvrages d'épuration



Boues produites entre le 1 ^{er} janvier et le 31 décembre	Exercice 2020 en tMS	Exercice 2021 en tMS
Station d'épuration MARQUIXANES (Code Sandre : 060966103001)	1.9	0.72
Station d'épuration LOS MASOS (Code Sandre : 060966104004)	12.7	10.92
Station d'épuration CAMPOME et MOLITG (Code Sandre : 060966109001)	2.9	1.7
Station d'épuration PRADES (Code Sandre : 060966149003)	30	73.7
Total des boues produites	47.5	87

1.10.2. Quantités de boues évacuées des ouvrages d'épuration



Boues évacuées entre le 1 ^{er} janvier et le 31 décembre	Exercice 2020 en tMS	Exercice 2021 en tMS
Station d'épuration MARQUIXANES (Code Sandre : 060966103001)	1,9	0,72
Station d'épuration LOS MASOS (Code Sandre : 060966104004)	12,7	10,92
Station d'épuration CAMPOME et MOLITG (Code Sandre : 060966109001)	2,9	1,7
Station d'épuration PRADES (Code Sandre : 060966149003)	30	73,7
Total des boues évacuées	47,5	87

2. Tarification de l'assainissement et recettes du service

2.1. Modalités de tarification



La facture d'assainissement collectif comporte une part proportionnelle à la consommation de l'abonné, et peut également inclure une part indépendante de la consommation, dite part fixe (abonnement, etc.).

Les tarifs applicables aux 01/01/2021 et 01/01/2022 sont les suivants :

	Au 01/01/2021	Au 01/01/2022
Frais d'accès au service:	153.60€ ttc pour locataire 48.54 €ttc pour propriétaire	156.67€ ttc pour locataire 49.51 €ttc pour propriétaire
Participation pour l'Assainissement Collectif (PAC) ⁽¹⁾	3.60 €/m ² Autres locaux 2	3.67 €/m ² Autres locaux 2.04
Participation aux frais de branchement	829.37 €	845.96 €

⁽¹⁾ Cette participation, créée par l'article 30 de la loi de finances rectificative pour 2012 n° 2012-354 du 14 mars 2012, correspond à l'ancienne Participation pour le Raccordement au Réseau d'Assainissement (PRRA), initialement Participation pour Raccordement à l'Égout (PRE)

Tarifs		Au 01/01/2021	Au 01/01/2022
Part de la collectivité			
Part fixe (€ HT/an)			
	Abonnement ⁽¹⁾	38 €	40 €
Part proportionnelle (€ HT/m ³)			
	Prix au m ³ de 0 à 120 m ³	1,115 €/m ³	1,115 €/m ³
	Prix au m ³ au-delà de 120 m ³	1,115 €/m ³	1,115 €/m ³
	Autre :	___ €	___ €
Taxes et redevances			
Taxes			
	Taux de TVA ⁽²⁾	10 %	10 %
Redevances			
	Modernisation des réseaux de collecte (Agence de l'Eau)	0,15 €/m ³	0,16 €/m ³
	VNF rejet :	0 €/m ³	0 €/m ³
	Autre : _____	0 €/m ³	0 €/m ³

⁽¹⁾ Cet abonnement est celui pris en compte dans la facture 120 m³.

⁽²⁾ L'assujettissement à la TVA est volontaire pour les services en régie et obligatoire en cas de délégation de service public.

Les délibérations fixant les différents tarifs et prestations aux abonnés pour l'exercice sont les suivantes :

- Délibération du 07/12/2021 effective à compter du 01/01/2022 fixant les tarifs du service d'assainissement collectif.
- Délibération du 07/12/2021 effective à compter du 01/01/2022 fixant les frais d'accès au service.
- Délibération du 25/07/12 effective à compter du 25/07/2012 fixant la Participation pour le Raccordement au Réseau d'Assainissement.
- Délibération du 21/12/15 effective à compter du 01/01/2016 fixant la participation aux frais de branchement.

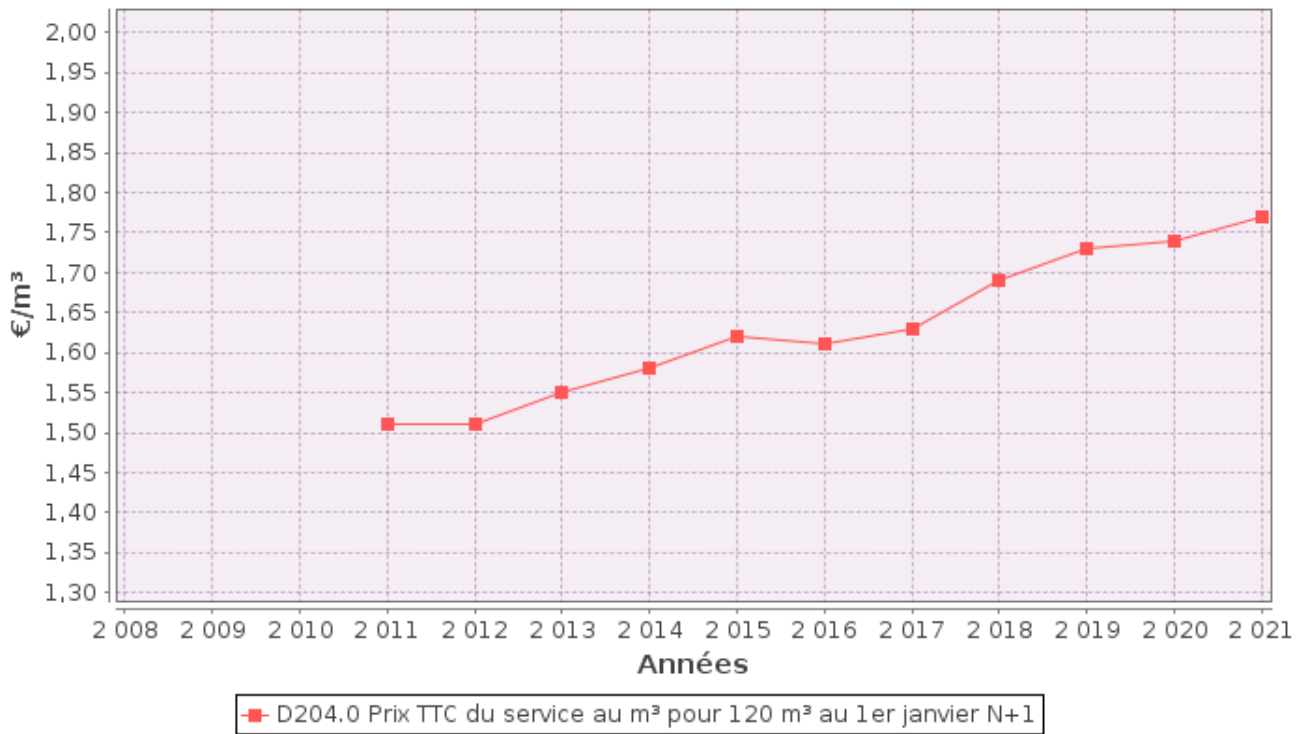
2.2. Facture d'assainissement type (D204.0)



Les tarifs applicables au 01/01/2021 et au 01/01/2022 pour une consommation d'un ménage de référence selon l'INSEE (120 m³/an) sont :

Facture type	Au 01/01/2021 en €	Au 01/01/2022 en €	Variation en %
Part de la collectivité			
Part fixe annuelle	38,00	40,00	5,3%
Part proportionnelle	133,80	133,80	0%
Montant HT de la facture de 120 m ³ revenant à la collectivité	171,80	173,80	1,2%
Part du délégataire (en cas de délégation de service public)			
Part fixe annuelle	—	—	—%
Part proportionnelle	—	—	—%
Montant HT de la facture de 120 m ³ revenant au délégataire	—	—	—%
Taxes et redevances			
Redevance de modernisation des réseaux de collecte (Agence de l'Eau)	18,00	19,20	6,7%
VNF Rejet :	0,00	0,00	—%
Autre : _____	0,00	0,00	—%
TVA	18,98	19,30	1,7%
Montant des taxes et redevances pour 120 m ³	36,98	38,50	4,1%
Total	208,78	212,30	1,7%
Prix TTC au m³	1,74	1,77	1,7%

ATTENTION : si la production et/ou le transport sont effectués par un autre service et sont facturés directement à l'abonné, il convient de rajouter ces tarifs dans le tableau précédent.



Dans le cas d'un EPCI, le tarif pour chaque commune est :

Commune	Prix au 01/01/2021 en €/m³	Prix au 01/01/2022 en €/m³
Campôme		
Clara-Villerach		
Codalet		
Eus		
Los Masos		
Marquixanes		
Molitg-les-Bains		
Mosset		
Prades		
Taurinya		

La facturation est effectuée avec une fréquence :

- annuelle
- semestrielle
- trimestrielle
- quadrimestrielle

Pour chaque élément du prix ayant évolué depuis l'exercice précédent, les éléments explicatifs (financement de travaux, remboursement de dettes, augmentation du coût des fournitures, etc.) sont les suivants :

Augmentation de 4 % dans le but de faire face aux dépenses obligatoires d'exploitation et d'investissement.

2.3. Recettes



Recettes de la collectivité :

Type de recette	Exercice 2020 en €	Exercice 2021 en €	Variation en %
Redevance eaux usées usage domestique	808 666.50 €	803 873 €	
<i>dont abonnements</i>			
Redevance eaux usées usage non domestique			
<i>dont abonnements</i>			
Recette pour boues et effluents importés			
Régularisations (+/-)			
Total recettes de facturation	808 666.50 €	803 873 €	
Recettes de raccordement			
Prime de l'Agence de l'Eau	40 828.05 €	28 336.52	
Contribution au titre des eaux pluviales	0	0	
Recettes liées aux travaux	43 028 € commun avec l'assainissement	59 069 € commun avec l'assainissement	
Contribution exceptionnelle du budget général	0		
Autres recettes (préciser)	0		
Total autres recettes	83 856.05 €	87 405.52 €	
Total des recettes	892 522.55 €	891 278.52 €	

Recettes globales : Total des recettes de vente d'eau au 31/12/2021 : 803 873 € (808 666 au 31/12/2020).

3. Indicateurs de performance

3.1. Taux de desserte par le réseau d'assainissement collectif (P201.1)



Cet indicateur est le ratio entre le nombre d'abonnés desservis par le réseau d'assainissement collectif et le nombre d'abonnés potentiels déterminé à partir du document de zonage d'assainissement.

$$\text{taux de desserte par les réseaux d'eaux usées} = \frac{\text{nombre d'abonnés desservis}}{\text{nombre d'abonnés potentiels}} * 100$$

Pour l'exercice 2021, le taux de desserte par les réseaux d'eaux usées est de 89,79% des 5 260 abonnés potentiels (91,16% pour 2020).

3.2. Indice de connaissance et de gestion patrimoniale des réseaux (P202.2B)



L'indice de connaissance et de gestion patrimoniale des réseaux de collecte des eaux usées a évolué en 2013 (indice modifié par l'arrêté du 2 décembre 2013). De nouvelles modalités de calcul ayant été définies, les valeurs d'indice affichées à partir de l'exercice 2013 ne doivent pas être comparées à celles des exercices précédents.

L'obtention de 40 points pour les parties A et B ci-dessous est nécessaire pour considérer que le service dispose du descriptif détaillé des ouvrages de collecte et de transport des eaux usées mentionné à l'article D 2224-5-1 du code général des collectivités territoriales.

La valeur de cet indice varie entre 0 et 120 (ou 0 et 100 pour les services n'ayant pas la mission de distribution).

La valeur de l'indice est obtenue en faisant la somme des points indiqués dans les parties A, B et C décrites ci-dessous et avec les conditions suivantes :

- Les 30 points d'inventaire des réseaux (partie B) ne sont comptabilisés que si les 15 points des plans de réseaux (partie A) sont acquis.
- Les 75 points des autres éléments de connaissance et de gestion des réseaux (partie C) ne sont comptabilisés que si au moins 40 des 45 points de l'ensemble plans des réseaux et inventaire des réseaux (parties A + B) sont acquis.

	nombre de points	Valeur	points potentiels
PARTIE A : PLAN DES RESEAUX (15 points)			
VP.250 - Existence d'un plan de réseaux mentionnant la localisation des ouvrages annexes (relèvement, refoulement, déversoirs d'orage, ...) et les points d'autosurveillance du réseau	oui : 10 points non : 0 point	Oui	10
VP.251 - Existence et mise en œuvre d'une procédure de mise à jour, au moins chaque année, du plan des réseaux pour les extensions, réhabilitations et renouvellements de réseaux (en l'absence de travaux, la mise à jour est considérée comme effectuée)	oui : 5 points non : 0 point	Oui	5
PARTIE B : INVENTAIRE DES RESEAUX (30 points qui ne sont décomptés que si la totalité des points a été obtenue pour la partie A)			
VP.252 - Existence d'un inventaire des réseaux avec mention, pour tous les tronçons représentés sur le plan, du linéaire, de la catégorie de l'ouvrage et de la précision des informations cartographiques	0 à 15 points sous conditions ⁽¹⁾	Oui	15
VP.254 - Procédure de mise à jour des plans intégrant la mise à jour de l'inventaire des réseaux		Oui	
VP.253 - Pourcentage du linéaire de réseau pour lequel l'inventaire des réseaux mentionne les matériaux et diamètres		100%	
VP.255 - Pourcentage du linéaire de réseau pour lequel l'inventaire des réseaux mentionne la date ou la période de pose	0 à 15 points sous conditions ⁽²⁾	55%	10
PARTIE C : AUTRES ELEMENTS DE CONNAISSANCE ET DE GESTION DES RESEAUX (75 points qui ne sont décomptés que si 40 points au moins ont été obtenus en partie A et B)			
VP.256 - Pourcentage du linéaire de réseau pour lequel le plan des réseaux mentionne l'altimétrie	0 à 15 points sous conditions ⁽³⁾	0%	0
VP.257 Localisation et description des ouvrages annexes (relèvement, refoulement, déversoirs d'orage, ...)	oui : 10 points non : 0 point	Oui	10
VP.258 Inventaire mis à jour, au moins chaque année, des équipements électromécaniques existants sur les ouvrages de collecte et de transport des eaux usées (en l'absence de modifications, la mise à jour est considérée comme effectuée)	oui : 10 points non : 0 point	Oui	10
VP.259 - Nombre de branchements de chaque tronçon dans le plan ou l'inventaire des réseaux ⁽⁴⁾	oui : 10 points non : 0 point	Oui	10
VP.260 - Localisation des interventions et travaux réalisés (curage curatif, désobstruction, réhabilitation, renouvellement, ...) pour chaque tronçon de réseau	oui : 10 points non : 0 point	Oui	10
VP.261 - Existence et mise en œuvre d'un programme pluriannuel d'inspection et d'auscultation du réseau assorti d'un document de suivi contenant les dates des inspections et les réparations ou travaux qui en résultent	oui : 10 points non : 0 point	Non	0
VP.262 - Existence et mise en œuvre d'un plan pluriannuel de renouvellement (programme détaillé assorti d'un estimatif portant sur au moins 3 ans)	oui : 10 points non : 0 point	Oui	10
TOTAL (indicateur P202.2B)	120	-	90

(1) l'existence de l'inventaire et d'une procédure de mise à jour ainsi qu'une connaissance minimum de 50 % des matériaux et diamètres sont requis pour obtenir les 10 premiers points. Si la connaissance des matériaux et diamètres atteint 60, 70, 80, 90 ou 95%, les points supplémentaires sont respectivement de 1, 2, 3, 4 et 5

(2) l'existence de l'inventaire ainsi qu'une connaissance minimum de 50 % des périodes de pose sont requis pour obtenir les 10 premiers points. Si la connaissance des périodes de pose atteint 60, 70, 80, 90 ou 95%, les points supplémentaires sont respectivement de 1, 2, 3, 4 et 5

(3) Si la connaissance de l'altimétrie atteint 50, 60, 70, 80, 90 ou 95%, les points obtenus sont respectivement de 10, 11, 12, 13, 14 et 15

(4) non pertinent si le service n'a pas la mission de collecte

L'indice de connaissance et de gestion patrimoniale des réseaux du service est 90 pour l'exercice 2021 (90 pour 2020).

3.3. Conformité de la collecte des effluents (P203.3)



(réseau collectant une charge > 2000 EH)

Cet indicateur – de valeur 0 (non-conforme) ou 100 (conforme) pour chaque système de collecte (ensemble de réseaux aboutissant à une même station) – s'obtient auprès des services de la Police de l'Eau.

Un indice de conformité global pour le service est ensuite obtenu en pondérant par l'importance de la charge brute de pollution organique transitant par chaque système.

	Charge brute de pollution transitant par le système de collecte en kg DBO5/j pour l'exercice 2021	Conformité exercice 2020 0 ou 100	Conformité exercice 2021 0 ou 100
Station d'épuration MARQUIXANES	253,6	100	0
Station d'épuration LOS MASOS	60,9	100	100
Station d'épuration CAMPOME et MOLITG	22,6	100	100
Station d'épuration PRADES	486,7	100	100

Pour l'exercice 2021, l'indice global de conformité de la collecte des effluents est 69 (100 en 2020).

3.4. Conformité des équipements des stations de traitement des eaux usées (P204.3)



(uniquement pour les STEU d'une capacité > 2000 EH)

Cet indicateur – de valeur 0 (non-conforme) ou 100 (conforme) pour chaque station de traitement des eaux usées d'une capacité > 2000 EH – s'obtient auprès des services de la Police de l'Eau.

Un indice de conformité global pour le service est ensuite obtenu en pondérant par les charges brutes de pollution organique pour le périmètre du système de traitement de chaque station de traitement des eaux usées.

	Charge brute de pollution organique reçue par la station de traitement des eaux usées en kg DBO5/j exercice 2021	Conformité exercice 2020 0 ou 100	Conformité exercice 2021 0 ou 100
Station d'épuration MARQUIXANES	253,6	100	0
Station d'épuration LOS MASOS	60,9	100	100
Station d'épuration CAMPOME et MOLITG	22,6	100	100
Station d'épuration PRADES	486,7	100	100

Pour l'exercice 2021, l'indice global de conformité des équipements des STEU est 69 (100 en 2020).

3.5. Conformité de la performance des ouvrages d'épuration (P205.3)



(uniquement pour les STEU d'une capacité > 2000 EH)

Cet indicateur – de valeur 0 (non-conforme) ou 100 (conforme) pour chaque station de traitement des eaux usées d'une capacité > 2000 EH – s'obtient auprès de la Police de l'Eau.

Un indice de conformité global pour le service est ensuite obtenu en pondérant par les charges brutes de pollution organique pour le périmètre du système de traitement de chaque station de traitement des eaux usées.

	Charge brute de pollution organique reçue par la station de traitement des eaux usées en kg DBO5/j exercice 2021	Conformité exercice 2020 0 ou 100	Conformité exercice 2021 0 ou 100
Station d'épuration MARQUIXANES	253,6	100	0
Station d'épuration LOS MASOS	60,9	100	100
Station d'épuration CAMPOME et MOLITG	22,6	100	100
Station d'épuration PRADES	486,7	100	100

Pour l'exercice 2021, l'indice global de conformité de la performance des ouvrages d'épuration est **69** (100 en 2020).

3.6. Taux de boues évacuées selon les filières conformes à la réglementation (P206.3)



Une filière d'évacuation des boues d'épuration est dite conforme si elle remplit les deux conditions suivantes :

- le transport des boues est effectué conformément à la réglementation en vigueur,
- la filière de traitement est autorisée ou déclarée selon son type et sa taille.

Station d'épuration MARQUIXANES :

Filières mises en oeuvre		tMS
Valorisation agricole	<input type="checkbox"/> Conforme	
	<input type="checkbox"/> Non conforme	
Compostage	<input checked="" type="checkbox"/> Conforme	0.72
	<input type="checkbox"/> Non conforme	
Incinération	<input type="checkbox"/> Conforme	
	<input type="checkbox"/> Non conforme	
Evacuation vers une STEU ⁽¹⁾	<input type="checkbox"/> Conforme	
	<input type="checkbox"/> Non conforme	
Autre : ...	<input type="checkbox"/> Conforme	
	<input type="checkbox"/> Non conforme	
<i>Tonnage total de matières sèches évacuées conformes</i>		0,72

⁽¹⁾ L'évacuation vers une STEU d'un autre service peut être considérée comme une filière conforme si le service qui réceptionne les boues a donné son accord (convention de réception des effluents) et si sa STEU dispose elle-même d'une filière conforme.

Station d'épuration LOS MASOS :

Filières mises en oeuvre		tMS
Valorisation agricole	<input type="checkbox"/> Conforme	
	<input type="checkbox"/> Non conforme	
Compostage	<input checked="" type="checkbox"/> Conforme	10.3
	<input type="checkbox"/> Non conforme	
Incinération	<input type="checkbox"/> Conforme	
	<input type="checkbox"/> Non conforme	
Evacuation vers une STEU ⁽¹⁾	<input type="checkbox"/> Conforme	
	<input type="checkbox"/> Non conforme	
Autre : ...	<input type="checkbox"/> Conforme	
	<input type="checkbox"/> Non conforme	
<i>Tonnage total de matières sèches évacuées conformes</i>		10,3

Station d'épuration CAMPOME et MOLITG :

Filières mises en oeuvre		tMS
Valorisation agricole	<input type="checkbox"/> Conforme	
	<input type="checkbox"/> Non conforme	
Compostage	<input checked="" type="checkbox"/> Conforme	1.7
	<input type="checkbox"/> Non conforme	
Incinération	<input type="checkbox"/> Conforme	
	<input type="checkbox"/> Non conforme	
Evacuation vers une STEU ⁽¹⁾	<input type="checkbox"/> Conforme	
	<input type="checkbox"/> Non conforme	
Autre : ...	<input type="checkbox"/> Conforme	
	<input type="checkbox"/> Non conforme	
<i>Tonnage total de matières sèches évacuées conformes</i>		1,7

Station d'épuration PRADES :

Filières mises en oeuvre		tMS
Valorisation agricole	<input type="checkbox"/> Conforme	
	<input type="checkbox"/> Non conforme	
Compostage	<input checked="" type="checkbox"/> Conforme	66
	<input type="checkbox"/> Non conforme	
Incinération	<input type="checkbox"/> Conforme	
	<input type="checkbox"/> Non conforme	
Evacuation vers une STEU ⁽¹⁾	<input type="checkbox"/> Conforme	
	<input type="checkbox"/> Non conforme	
Autre : ...	<input type="checkbox"/> Conforme	
	<input type="checkbox"/> Non conforme	
<i>Tonnage total de matières sèches évacuées conformes</i>		66

$$\text{taux de boues évacuées selon les filières conformes à la réglementation} = \frac{\text{TMS admis par une filière conforme}}{\text{TMS total évacué par toutes les filières}} * 100$$

Pour l'exercice 2021, le taux de boues évacuées selon les filières conformes à la réglementation est 90,4% (100% en 2020).

Indicateurs supplémentaires concernant les seules collectivités disposant d'une Commission Consultative des Services Publics Locaux (CCSPL)

3.7. Taux de débordement des effluents dans les locaux des usagers (P251.1)



L'indicateur mesure un nombre d'évènements ayant un impact direct sur les habitants, de par l'impossibilité de continuer à rejeter les effluents au réseau public et les atteintes portées à l'environnement (nuisance, pollution). Il a pour objet de quantifier les dysfonctionnements du service dont les habitants ne sont pas responsables à titre individuel.

L'exercice 2021, 1 demandes d'indemnisation ont été déposées en vue d'un dédommagement.

$$\text{taux de débordement des effluents pour 1000 hab} = \frac{\text{nombre de demandes d'indemnisation déposées en vue d'un dédommagement}}{\text{nombre d'habitants desservis}} * 1000$$

Pour l'exercice 2021, le taux de débordement des effluents est de 0,097 pour 1000 habitants (0 en 2020).

3.8. Points noirs du réseau de collecte (P252.2)



Cet indicateur donne un éclairage sur l'état et le bon fonctionnement du réseau de collecte des eaux usées à travers le nombre de points sensibles nécessitant des interventions d'entretien spécifiques ou anormalement fréquentes.

Est un point noir tout point du réseau nécessitant au moins deux interventions par an (préventive ou curative), quelle que soit la nature du problème (contre-pente, racines, déversement anormal par temps sec, odeurs, mauvais écoulement, etc.) et celle de l'intervention (curage, lavage, mise en sécurité, etc.).

Sont à prendre en compte les interventions sur les parties publiques des branchements et – si l'intervention est nécessitée par un défaut situé sur le réseau public – dans les parties privées des usagers.

Nombre de points noirs pour l'exercice 2021 : 46

$$\text{nombre de points noirs ramené à 100 km de réseau} = \frac{\text{nombre de points noirs}}{\text{linéaire du réseau de collecte hors branchements}} * 100$$

Pour l'exercice 2021, le nombre de points noirs est de 54,1 par 100 km de réseau (12,9 en 2020).

3.9. Taux moyen de renouvellement des réseaux de collecte (P253.2)



Ce taux est le quotient, exprimé en pourcentage, de la moyenne sur 5 ans du linéaire de réseau renouvelé par la longueur totale du réseau. Le linéaire renouvelé inclut les sections de réseaux remplacées à l'identique ou renforcées ainsi que les sections réhabilitées. Les interventions ponctuelles effectuées pour mettre fin à un incident localisé en un seul point du réseau ne sont pas comptabilisées, même si un élément de canalisation a été remplacé.

Exercice	2017	2018	2019	2020	2021
Linéaire renouvelé en km	0	0.34	0.31	0.09	0.12

Au cours des 5 dernières exercices, 0,86 km de linéaire de réseau ont été renouvelés.

Le taux moyen de renouvellement des réseaux est :

$$\text{taux moyen de renouvellement des réseaux} = \frac{L_N + L_{N-1} + L_{N-2} + L_{N-3} + L_{N-4}}{5 * \text{linéaire du réseau de desserte}} * 100$$

Pour l'exercice 2021, le taux moyen de renouvellement des réseaux est 0,2% (0,17% en 2020).

3.10. Conformité des performances des équipements d'épuration (P254.3)



(uniquement pour les STEU d'une capacité > 2000 EH)

Cet indicateur est le pourcentage de bilans réalisés sur 24 heures dans le cadre de l'auto-surveillance qui sont conformes soit à l'arrêté préfectoral, soit au manuel d'auto-surveillance établis avec la Police de l'Eau (en cas d'absence d'arrêté préfectoral et de manuel d'auto-surveillance, l'indicateur n'est pas évalué).

Les bilans jugés utilisables pour évaluer la conformité des rejets mais montrant que l'effluent arrivant à la station est en-dehors des limites de capacité de traitement de celle-ci (que ce soit en charge hydraulique ou en pollution) sont à exclure.

La conformité des performances des équipements d'épuration se calcule pour chaque STEU de capacité > 2000 EH selon la formule suivante :

$$\text{conformité des performances des équipements d'épuration} = \frac{\text{nombre de bilans conformes}}{\text{nombre de bilans réalisés}} * 100$$

Pour l'exercice 2021, les indicateurs de chaque STEU de capacité > 2000 EH sont les suivants :

	Nombre de bilans réalisés exercice 2021	Nombre de bilans conformes exercice 2021	Pourcentage de bilans conformes exercice 2020	Pourcentage de bilans conformes exercice 2021
Station d'épuration MARQUIXANES	2	1	100	50
Station d'épuration LOS MASOS	2	2	100	100
Station d'épuration CAMPOME et MOLITG	2	2	100	100
Station d'épuration PRADES	24	24	100	100

Un indice de conformité global pour le service est ensuite obtenu en pondérant par les charges annuelles en DBO₅ arrivant sur le périmètre du système de traitement de chaque station de traitement des eaux usées.

Pour l'exercice 2021, l'indice global de conformité des performances des équipements d'épuration est 97 (100 en 2020).

3.11. Indice de connaissance des rejets au milieu naturel (P255.3)



La valeur de cet indice est comprise entre 0 et 120, avec le barème suivant :

L'obtention des 80 premiers points se fait par étape, la deuxième ne pouvant être acquise si la première ne l'est		Exercice 2020	Exercice 2021
20	identification sur plan et visite de terrain pour localiser les points de rejet potentiels aux milieux récepteurs	Oui	Oui
+ 10	évaluation sur carte et sur une base forfaitaire de la pollution collectée en amont de chaque point potentiel	Non	Oui
+ 20	enquêtes de terrain pour situer les déversements, témoins de rejet pour en identifier le moment et l'importance	Non	Non
+ 30	mesures de débit et de pollution sur les rejets (cf. arrêté du 22/12/1994 relatif à la surveillance des ouvrages)	Oui	Oui
Les 40 points ci-dessous peuvent être obtenus si le service a déjà collecté les 80 points ci-dessus			
+ 10	rapport sur la surveillance des réseaux et STEU des agglomérations d'assainissement et ce qui en est résulté	Oui	Oui
+ 10	connaissance de la qualité des milieux récepteurs et évaluation de l'impact des rejets	Non	Non
Pour les secteurs équipés en réseaux séparatifs ou partiellement séparatifs			
+ 10	évaluation de la pollution déversée par les réseaux pluviaux au milieu récepteur, les émissaires concernés devant drainer au moins 70% du territoire desservi en amont, les paramètres observés étant a minima la pollution organique (DCO) et l'azote organique total	Non	Non
Pour les secteurs équipés en réseaux unitaires ou mixtes			
+ 10	Mise en place d'un suivi de la pluviométrie caractéristique du service d'assainissement et des rejets des principaux déversoirs d'orage	Oui	Oui

L'indice de connaissance des rejets au milieu naturel du service est **30** (20 en 2020).

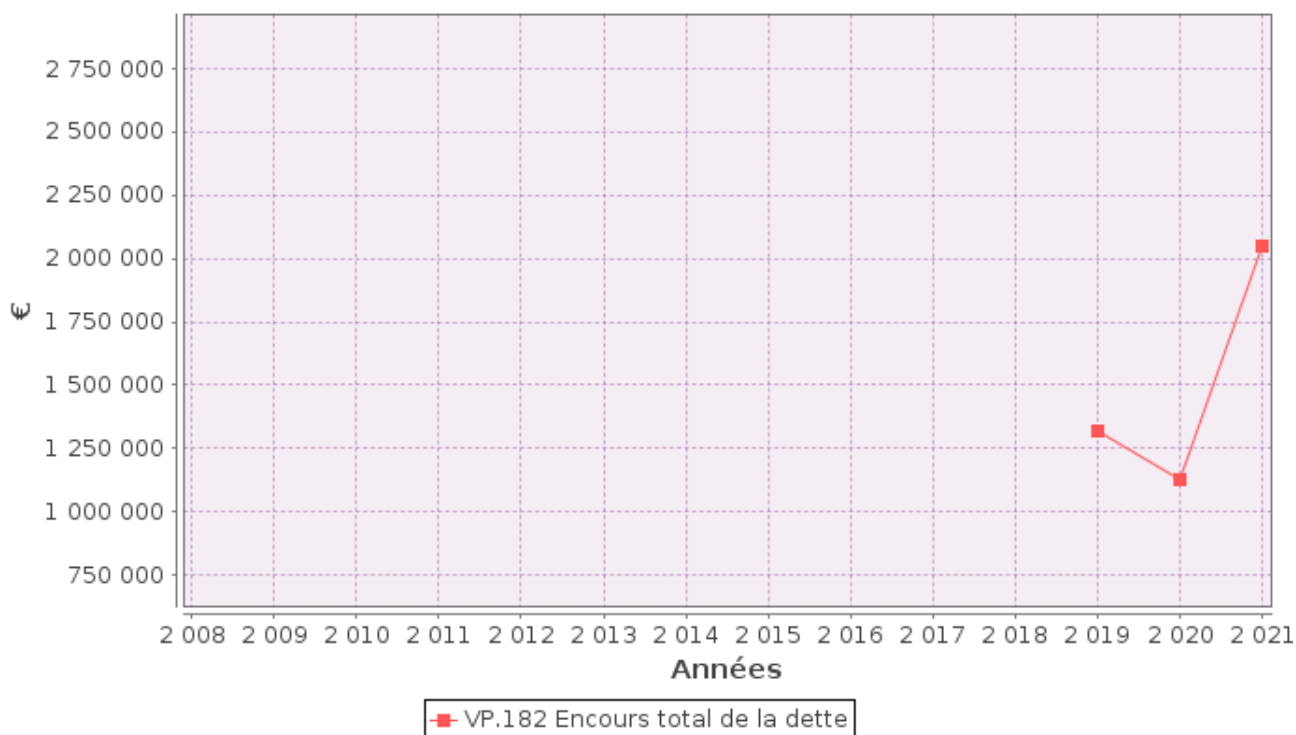
3.12. Durée d'extinction de la dette de la collectivité (P256.2)



La durée d'extinction de la dette se définit comme la durée théorique nécessaire pour rembourser la dette du service si la collectivité affecte à ce remboursement la totalité de l'autofinancement dégagé par le service ou épargne brute annuelle (recettes réelles – dépenses réelles, calculée selon les modalités prescrites par l'instruction comptable M49).

$$\text{durée d'extinction de la dette pour l'année de l'exercice} = \frac{\text{encours de la dette au 31 décembre de l'exercice}}{\text{épargne brute annuelle}}$$

	Exercice 2020	Exercice 2021
Encours de la dette en €	1 200 308,84	2 049 061,38
Epargne brute annuelle en €	574 131,06	865 410,85
Durée d'extinction de la dette en années	2	2,4



3.13. Taux d'impayés sur les factures de l'année précédente (P257.0)



Ne sont ici considérées que les seules factures portant sur l'assainissement collectif proprement dit. Sont donc exclues les factures de réalisation de branchements et de travaux divers, ainsi que les éventuels avoirs distribués (par exemple suite à une erreur de facturation ou à une fuite).

Toute facture impayée au 31/12/2021 est comptabilisée, quelque soit le motif du non-paiement.

$$\text{taux d'impayés sur les factures de l'année précédente} = \frac{\text{montant d'impayés au titre de l'année précédente tel que connu au 31 décembre de l'année en cours}}{\text{chiffre d'affaires TTC (hors travaux) au titre de l'année précédente}} * 100$$

	Exercice \$NMinus1.year	Exercice 2021
Montant d'impayés en € au titre de l'année 2020 tel que connu au 31/12/2021	32 696,77	37 823,95
Chiffre d'affaires TTC facturé (hors travaux) en € au titre de l'année 2020	878 719,88	889 533,14
Taux d'impayés en % sur les factures d'assainissement 2020	3,72	4,25

3.14. Taux de réclamations (P258.1)



Cet indicateur reprend les réclamations écrites de toute nature relatives au service de l'assainissement collectif, à l'exception de celles qui sont relatives au niveau de prix (cela comprend notamment les réclamations réglementaires, y compris celles qui sont liées au règlement de service).

Existence d'un dispositif de mémorisation des réclamations reçues

Oui Non

Nombre de réclamations écrites reçues par l'opérateur : _____

Nombre de réclamations écrites reçues par la collectivité : 0

$$\text{taux de réclamations} = \frac{\text{nombre de réclamations (hors prix) laissant une trace écrite}}{\text{nombre total d'abonnés du service}} * 1000$$

Pour l'exercice 2021, le taux de réclamations est de 0 pour 1000 abonnés (0,21 en 2020).

4. Financement des investissements

4.1. *Montants financiers*



	Exercice 2020	Exercice 2021
Montants financiers HT des travaux engagés pendant le dernier exercice budgétaire	161 551 €	293 154 €
Montants des subventions en €	49 028 €	77 914 €
Montants des contributions du budget général en €	0 €	0 €

Description des investissements réalisés au cours de l'année 2021

- Etude avant-projet pour l'amélioration du traitement des eaux usées de la station d'épuration inter communale d'Eus et Marquixanes, et étude d'incidence hydraulique
- Réhabilitation des réseaux d'assainissement rue du Conflent sur la commune de Codalet (finalisation des paiements)
- Réhabilitation du réseau d'assainissement av Arrous à Prades
- Réhabilitation des réseaux d'assainissement carrer de Llimberga à Molitg les Bains (finalisation des paiements)
- Réhabilitation du PR Lloncet à Los Masos par suite de la tempête Gloria
- Remplacement d'une partie de la canalisation d'assainissement sur la falaise à Marquixanes (finalisation des paiements)
- Contrôle et plans de recollement des réseaux sur berge de la Têt à Marquixanes
- Réhabilitation de l'encrochement de la station épuration (tempête Gloria) à Marquixanes
- Réhabilitation du réseau d'assainissement rue des Jardins à Marquixanes
- Réhabilitation du réseau d'assainissement dans la Basse à Prades
- Nettoyage du bassin d'aération, renouvellement du système d'aération et mise en place d'un nouveau surpresseur de la STEP de Prades
- Etude diagnostic amont RSDE et suivi de rejets non domestiques sur le périmètre du Conflent
- Travaux divers assainissement

4.2. *Etat de la dette du service*



L'état de la dette au 31 décembre [N] fait apparaître les valeurs suivantes :

	Exercice 2020	Exercice 2021
Encours de la dette au 31 décembre N (montant restant dû en €)	1 200 308,84 €	2 049 061,38 €
Montant remboursé durant l'exercice en €	en capital	121 864,91 €
	en intérêts	38 571,94 €

4.3. *Amortissements*



Pour l'exercice 2021, la dotation aux amortissements a été de 332 222,22 € (329 105,06 € en 2020).

4.4. Présentation des projets à l'étude en vue d'améliorer la qualité du service à l'usager et les performances environnementales du service et montants prévisionnels des travaux



Projets à l'étude	Montants prévisionnels en €	Montants prévisionnels de l'année précédente en €
	460 000 €	334 530 €

Commune	Objet	Montant
Toutes communes	Travaux divers assainissement**	40 000 €
Marquixanes	Réhabilitation Poste de relevage des Salaisons	52 000 €
Marquixanes	Réhabilitation du réseau d'assainissement rue du Paillaret, rue du Porche et reprise des regards	88 000 €
Prades	Réhabilitation des réseaux d'assainissement rue du Hameau, allées de las closes	121 000 €
Prades	Réhabilitation des branchements rue des Mimosas et Cerisiers	15 500 €
Prades/Codalet/Taurinya	Reprise de regards	37 000 €
Prades	Réhabilitation du réseau d'assainissement ravin de la Calmeille	106 500 €
TOTAL		460 000 €

Travaux engagés et repris en restes à réaliser sur 2022

- Maitrise d'œuvre pour le projet de la station d'épuration inter communale d'Eus et Marquixanes,
- Contrôle du réseau d'assainissement secteur Gare,
- Réhabilitation du réseau d'assainissement de la Basse à Prades,
- Réhabilitation du réseau d'assainissement rue des Fabriques à Prades (MO, étude géotechnique, travaux),
- Amélioration du fonctionnement du PR rive gauche (finalisation des paiements),
- Déplacement du point de rejet de la STEP de Prades,
- Mise en place d'un surpresseur sur la STEP de Prades,
- Remise en état du Biolix sur la STEP de Prades,

4.5. Présentation des programmes pluriannuels de travaux adoptés par l'assemblée délibérante au cours du dernier exercice



Programmes pluriannuels de travaux adoptés	Année prévisionnelle de réalisation	Montants prévisionnels en €
	2022	389 300 €
	2023	754 950 €
	2024	375 500 €
	2025	363 045 €
	2026	219 810 €

5. Actions de solidarité et de coopération décentralisée dans le domaine de l'eau

5.1. Abandons de créance ou versements à un fonds de solidarité (P207.0)



Cet indicateur a pour objectif de mesurer l'implication sociale du service.

Entrent en ligne de compte :

- les versements effectués par la collectivité au profit d'un fonds créé en application de l'article L261-4 du Code de l'action sociale et des familles (Fonds de Solidarité Logement, par exemple) pour aider les personnes en difficulté,
- les abandons de créance à caractère social, votés au cours de l'année par l'assemblée délibérante de la collectivité (notamment ceux qui sont liés au FSL).

L'année 2021, le service a reçu demandes d'abandon de créance et en a accordé .
7 788,29 € ont été abandonnés et/ou versés à un fonds de solidarité, soit 0,0161 €/m³ pour l'année 2021 (0,0176 €/m³ en 2020).

5.2. Opérations de coopération décentralisée (cf. L 1115-1-1 du CGCT)



Peuvent être ici listées les opérations mises en place dans le cadre de l'article L1115-1-1 du Code général des collectivités territoriales, lequel ouvre la possibilité aux collectivités locales de conclure des conventions avec des autorités locales étrangères pour mener des actions de coopération ou d'aide au développement.

Bénéficiaire	Montant en €
<input type="text"/>	<input type="text"/>
<input type="text"/>	<input type="text"/>

6. Tableau récapitulatif des indicateurs

		Valeur 2020	Valeur 2021
	Indicateurs descriptifs des services		
D201.0	Estimation du nombre d'habitants desservis par un réseau de collecte des eaux usées, unitaire ou séparatif	10 324	10 324
D202.0	Nombre d'autorisations de déversement d'effluents d'établissements industriels au réseau de collecte des eaux usées	1	1
D203.0	Quantité de boues issues des ouvrages d'épuration [tMS]	47,5	87
D204.0	Prix TTC du service au m ³ pour 120 m ³ [€/m ³]	1,74	1,77
	Indicateurs de performance		
P201.1	Taux de desserte par des réseaux de collecte des eaux usées	91,16%	89,79%
P202.2B	Indice de connaissance et de gestion patrimoniale des réseaux de collecte des eaux usées [points]	90	90
P203.3	Conformité de la collecte des effluents aux prescriptions définies en application du décret 94-469 du 3 juin 1994 modifié par le décret du 2 mai 2006	100%	69%
P204.3	Conformité des équipements d'épuration aux prescriptions définies en application du décret 94-469 du 3 juin 1994 modifié par le décret du 2 mai 2006	100%	69%
P205.3	Conformité de la performance des ouvrages d'épuration aux prescriptions définies en application du décret 94-469 du 3 juin 1994 modifié par le décret du 2 mai 2006	100%	69%
P206.3	Taux de boues issues des ouvrages d'épuration évacuées selon des filières conformes à la réglementation	100%	90,4%
P207.0	Montant des abandons de créance ou des versements à un fonds de solidarité [€/m ³]	0,0176	0,0161
P251.1	Taux de débordement des effluents dans les locaux des usagers [nb/1000hab]	0	0,097
P252.2	Nombre de points du réseau de collecte nécessitant des interventions fréquentes de curage par 100 km de réseau [nb/100 km]	12,9	54,1
P253.2	Taux moyen de renouvellement des réseaux de collecte des eaux usées	0,17%	0,2%
P254.3	Conformité des performances des équipements d'épuration au regard des prescriptions de l'acte individuel pris en application de la police de l'eau	100%	100%
P255.3	Indice de connaissance des rejets au milieu naturel par les réseaux de collecte des eaux usées	20	30
P256.2	Durée d'extinction de la dette de la collectivité [an]	2	2,4
P257.0	Taux d'impayés sur les factures d'eau de l'année précédente	3,72%	4,25%
P258.1	Taux de réclamations [nb/1000ab]	0,21	0